




DOMENII VOTS	
km	Stadiu fizic
16+560-17+840	neexecutat

Nota: Zonele de aplicabilitate si solutiile de consolidare definitive vor fi stabilite de catre Proiectant ca urmare a testelor de laborator efectuate in situ.



<div>INVESTITOR</div> <div></div> <div>COMPANIA NATIONALA DE ADMINISTRARE A INFRASTRUCTURII RUTIERE S.A.</div>	<div>PROIECTANT GENERAL</div> <div></div> <div>D P CONSULT S.A.</div>	<div>AMPLASAMENT</div> <div></div>	<div>DENUMIRE PROIECT PROIECTARE SI EXECUTIE "VARIANTA DE OCOLIRE TIMISOARA SUD" ELABORARE PROIECT TEHNIC REST DE EXECUTAT</div>	<div>FAZA PROIECT PROIECT TEHNIC REST DE EXECUTAT</div>	<div>Manager de Proiect ing. Silvan Moldovan</div> <div>Sef Echipa Proiectare ing. Raul Cocis</div> <div>Inginer Proiectant Poduri ing. Attila Takacs</div> <div>Inginer Proiectant Drumuri ing. Valentin Oaida</div>	<div>REVIZII</div> <div><div>NR. REV.</div><div>DATA</div><div>SEM.N.</div></div> <div></div> <div></div> <div></div>	<div>DENUMIRE PLANSA</div> <div>IMBUNATATIRE TEREN FUNDARE DETALIU 4</div> <div>Scara : 1:100</div> <div>NUMAR PLANSA</div> <div>556-VOTM-DET-03a</div>
---	--	--	--	---	---	---	---